

**ДОКУМЕНТАЦИЯ ПО ПЛАНИРОВКЕ ТЕРРИТОРИИ  
ДЛЯ РАЗМЕЩЕНИЯ ЛИНЕЙНОГО ОБЪЕКТА**

**«Реконструкция газопровода высокого давления 1,2 Мпа  
«Отвод от ГКС к пос.Бабынино» (инв.№ 00000065) 3 этап  
строительства»**

**ПРОЕКТ МЕЖЕВАНИЯ ТЕРРИТОРИИ  
МАТЕРИАЛЫ ПО ОБОСНОВАНИЮ**

**103/1-2020/690-ПМТ-2**

**Том 4**

Инд. № подл.	Подп. и дата	Взам. инв. №

2020

**ДОКУМЕНТАЦИЯ ПО ПЛАНИРОВКЕ ТЕРРИТОРИИ  
ДЛЯ РАЗМЕЩЕНИЯ ЛИНЕЙНОГО ОБЪЕКТА**

**«Реконструкция газопровода высокого давления 1,2 Мпа  
«Отвод от ГКС к пос.Бабынино» (инв.№ 00000065) 3 этап  
строительства»**

**ПРОЕКТ МЕЖЕВАНИЯ ТЕРРИТОРИИ**

**МАТЕРИАЛЫ ПО ОБОСНОВАНИЮ**

**103/1-2020/690-ПМТ-2**

**Том 4**

Генеральный директор



/ Сварчевская О.Ю. /

2020

Инд. № подл.	
Подп. и дата	
Взам. инв. №	





**Состав документации по планировке территории**

Номер тома	Обозначение	Наименование	Примечание
1	2	3	4
1	103/1-2020/690-ППТ-1	Проект планировки территории. Основная (утверждаемая) часть	
2	103/1-2020/690-ППТ-2	Проект планировки территории. Материалы по обоснованию	
3	103/1-2020/690-ПМТ-1	Проект межевания территории. Основная (утверждаемая) часть.	
4	103/1-2020/690-ПМТ-2	Проект межевания территории. Материалы по обоснованию	

№	
Подп. и дата	
Инв. № подл.	

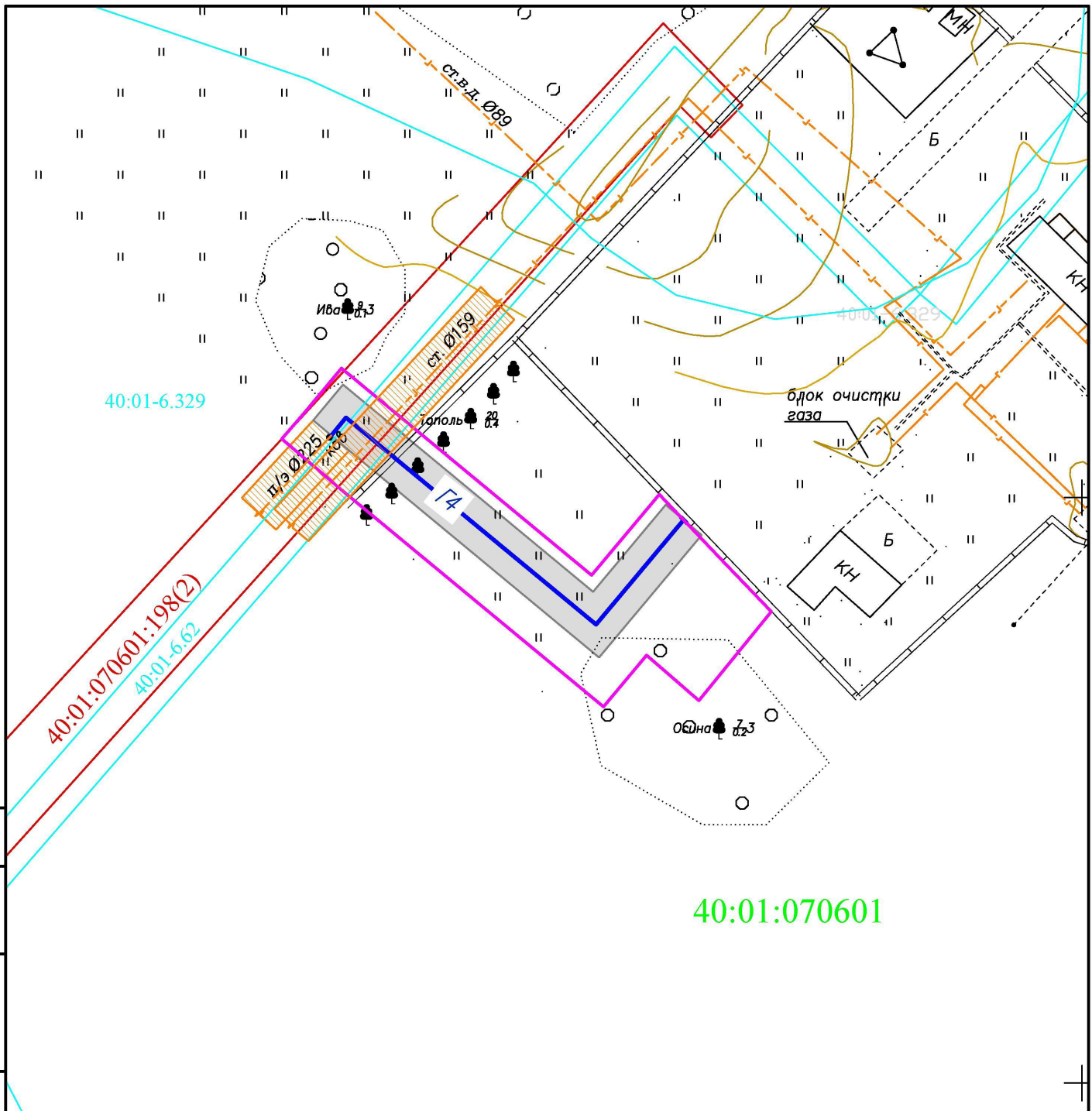
Должность	Ф.И.О.	Подпись	Дата				
				103/1-2020/690-ПМТ-2			
Ген. директор	Сварчевская О.Ю.		11.2020	Состав проекта	Стадия	Лист	Листов
Гл. инженер	Осиков Д.В.		11.2020		П	1	1
Исполнитель	Андрющенко А.П.		11.2020				

Обозначение	Наименование	Примечание (стр.)
<b>Графическая часть</b>		
103/1-2020/690-ПМТ-2	Чертеж межевания территории	

№	Подп. и дата								
						103/1-2020/690-ПМТ-2			
Инв. № подл.		Должность	Ф.И.О.	Подпись	Дата	Содержание	Стадия	Лист	Листов
		Ген. директор	Сварчевская О.Ю.		11.2020				
		Гл. инженер	Осиков Д.В.		11.2020				
		Исполнитель	Андрюценков А.П.		11.2020				
						II	I	I	
						 ОБЩЕСТВО С ОГРАНИЧЕННОЙ ОТВЕТСТВЕННОСТЬЮ <b>АТЛАС-КАЛУГА</b>			

# Чертеж межевания территории

Инв. № подл.	Подп. и дата	Взам. инв. №



Условные обозначения

- |   |  |   |   |
|---|--|---|---|
|  | - зона планируемого размещения линейного объекта                                       |  | - земельные участки, сведения о которых содержатся в ЕГРН           |
|  | - граница территории, в отношении которой осуществляется подготовка проекта планировки |  | - существующие сети газоснабжения                                   |
|  | - ось проектируемого газопровода высокого давления                                     |  | - границы охранных зон существующих инженерных сетей и коммуникаций |
|  | - охранный зона существующей сети газоснабжения  |  | - охранный зона проектируемого газопровода, подлежащая установлению |

103/1-2020/690-ПМТ-2

Реконструкция газопровода высокого давления 1,2 МПа "Отвод от ГКС к пос.Бабынино" (инв.№ 00000065) 3 этап строительства

Изм.	Кол.уч.	Лист	№ док	Подпись	Дата
					11.20
					11.20
					11.20

Проект межевания территории.  
Материалы по обоснованию.

Стадия	Лист	Листов
П	1	1

Чертеж межевания территории.  
Масштаб 1:500



Согласовано

Взам. инв. №

Погр. и дата

Инв. №подл.